

Releasenote for Geokoderen version 4.12

Torsdag den 10. april 2025

Geokoderen Version 4.12 er en release med en række opdateringer af applikationens menuer og informationer. Releasen har også flere fejlrettelser og endelig giver releasen plads til visning af quickortofoto 2025 som er på trapperne.

OPDATERING AF MENUER OG INFORMATIONER

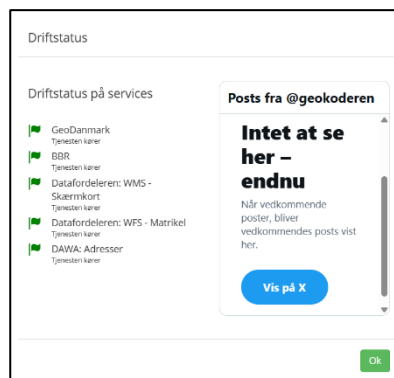
Status på BBR Erhvervsservice fjernes

Beskeden om status på BBR Erhvervsservice er fjernet, da projektet om nyregistrering af erhvervsejendomme er afsluttet.



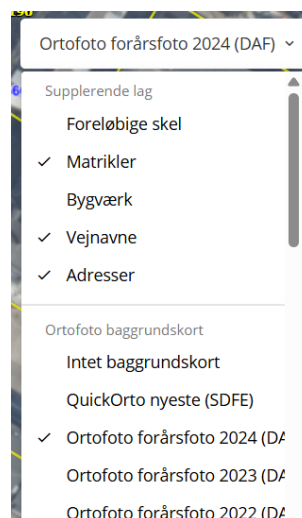
Opdatering af driftstatus

En lukket service fra matriklen har fremstået med rødt flag et stykke tid, den er nu fjernet fra oversigten.



NYT ORTOFOTO

Ortofoto forårsfoto 2024 er tilføjet og der er gjort plads til Quickortofoto 2025



FEJL RETTELSER

Opdatering af link til kort.bbr.dk

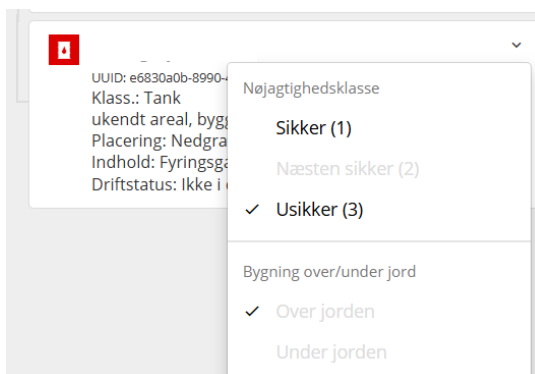
Linket i klokken fører nu til BFE-egendommen og viser ikke længere et overblik over de ejendomme hvor flere BFE'er er samlet under et KE.

Bemærk: Ejendommen består ikke alene af denne grund. Yderligere matrikler er vist med stiplede. Få et overblik på kort.bbr.dk

Åbn alle 1 grunde (i nye faner)

Supplerende oplysninger om koordinatsæt

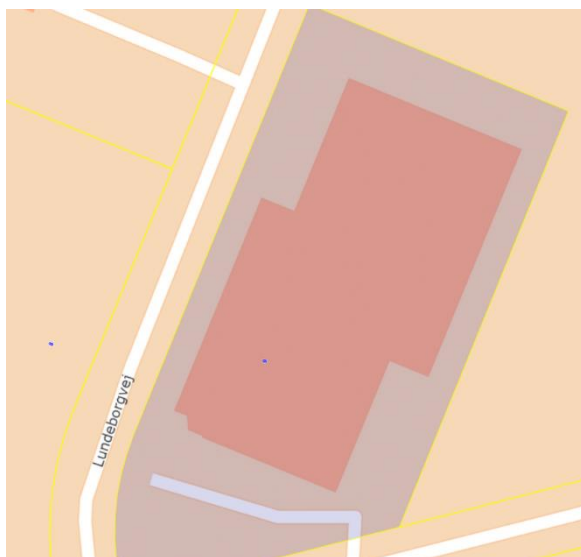
Et teknisk anlæg skal nu være placeret sikkert for at det er muligt at ændre på værdien over/under jorden.



Søg en ejendom ved klik i kort

Der kan åbnes en ejendom ved ctrl + klik i kortet.

Der er tilføjet en effekt ved mouse-over, som fremhæver jordstykket, på baggrundskort under søgning, så man ved hvilket jordstykke man har fat i.



Aktuelle vejledninger findes på <https://ki.bbr.dk/saadan-bruger-man-geokoderen> for kommunale brugere med adgangskode til Ki.bbr.dk. For øvrige brugere kan vejledning til Geokoderen findes på <https://teknik.bbr.dk/saadan-bruger-man-geokoderen>

Spørgsmål og kommentarer til indholdet i denne release og andre BBR-relaterede spørgsmål kan sendes til: BBR@BBR.dk.